



GUVERNUL ROMÂNIEI
ORDONANȚĂ DE URGENȚĂ

privind transmiterea unui teren din domeniul public al statului și din administrarea Institutului Național de Cercetare – Dezvoltare pentru Cartof și Sfeclă de Zahăr Brașov, județul Brașov, în domeniul public al municipiului Brașov și în administrarea Consiliului Local al municipiului Brașov, județul Brașov

Având în vedere solicitarea Consiliului Local al municipiului Brașov de a se identifica și de a i se atribui un teren pentru realizarea unor investiții de interes general, obiectiv care vizează interesul public cu impact major economic nu numai în zonă ci și la nivel național,

luând în considerare faptul că a fost identificat un teren disponibil aflat în domeniul public al statului și în administrarea Institutului Național de Cercetare – Dezvoltare pentru Cartof și Sfeclă de Zahăr Brașov, județul Brașov,

ținând cont de faptul că, prin realizarea arterei ocolitoare de interes județean și național, se vor rezolva problemele de tranzit ale municipiului Brașov și, odată cu acestea și o parte a efectelor negative actuale din domeniul poluării mediului, a infrastructurii rutiere și a fluidizării circulației, precum și corelarea lucrărilor de reabilitare a rețelei stradale, cu lucrările de realizare a ocolitoarei municipiului Brașov și influențele pe care autostrada București - Brașov le va avea asupra traficului de tranzit prin oraș,

În temeiul art. 115 alin. (4) din Constituția României, republicată,

Guvernul României adoptă prezenta ordonanță de urgență:

Art. 1 – (1) Se aprobă transmiterea unui teren, având datele de identificare prevăzute în anexa care face parte integrantă din prezenta ordonanță de urgență, din domeniul public al statului și din administrarea Institutului Național de Cercetare – Dezvoltare pentru Cartof și Sfeclă de Zahăr Brașov, județul Brașov, în domeniul public al municipiului Brașov și în administrarea Consiliului local al municipiului Brașov, județul Brașov.

(2) Predarea-preluarea terenului prevăzut la alin. (1) se face pe bază de protocol încheiat între părțile interesate, în termen de 30 de zile de la data intrării în vigoare a prezentei ordonanțe de urgență.





Art. 2 – Suprafața de teren care rămâne în administrarea Institutului de Cercetare – Dezvoltare pentru Cartof și Sfeclă de Zahăr Brașov, județul Brașov se va diminua cu suprafața de teren transmisă potrivit art. 1 alin. (1).

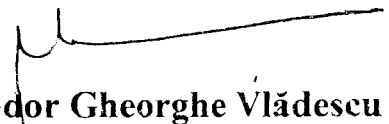

PRIM-MINISTRU


CĂLIN POPESCU-TĂRICEANU


Contrasemnează:

Ministrul administrației și internelor


Vasile Blaga

Ministrul agriculturii, pădurilor și dezvoltării rurale

Dan Ștefan Motreanu



Sebastian Teodor Gheorghe Vlădescu

Ministrul finanțelor publice

București, 28 martie 2007
Nr. 23

DATELE DE IDENTIFICARE

a suprafeței de teren care se transmite din domeniul public al statului și din administrarea Institutului Național de Cercetare - Dezvoltare pentru Cartof și Sfeclă de Zahăr Brașov, județul Brașov, în domeniul public al municipiului Brașov și în administrarea Consiliului Local al municipiului Brașov

Locul unde este situat imobilul	Persoana juridică de la care se transmite imobilul	Persoana juridică la care se transmite imobilul	Caracteristicile tehnice ale imobilului	Poziția din inventarul bunurilor aparținând domeniului public al statului
Municipiul Brașov, Județul Brașov	Statul Român, din administrarea Institutului Național de Cercetare - Dezvoltare pentru Cartof și Sfeclă de Zahăr Brașov, județul Brașov	Municipiul Brașov în administrarea Consiliului Local al municipiului Brașov	Suprafața terenului = 63.989,80 mp Tarlaua 157 nr. cadastral A 1173/1, suprafața de 14.945,70 mp; Tarlaua 156 nr. cadastral A 1170/1, suprafața de 6.515,30 mp; Tarlaua 151 nr. cadastral A 1151/1 suprafața de 19.543,30 mp; Tarlaua 152 nr. cadastral A 1154/1 suprafața de 6.036,80 mp; Tarlaua 157 nr. cadastral A 1156/1; suprafața = 16.948,70 mp	105.043